




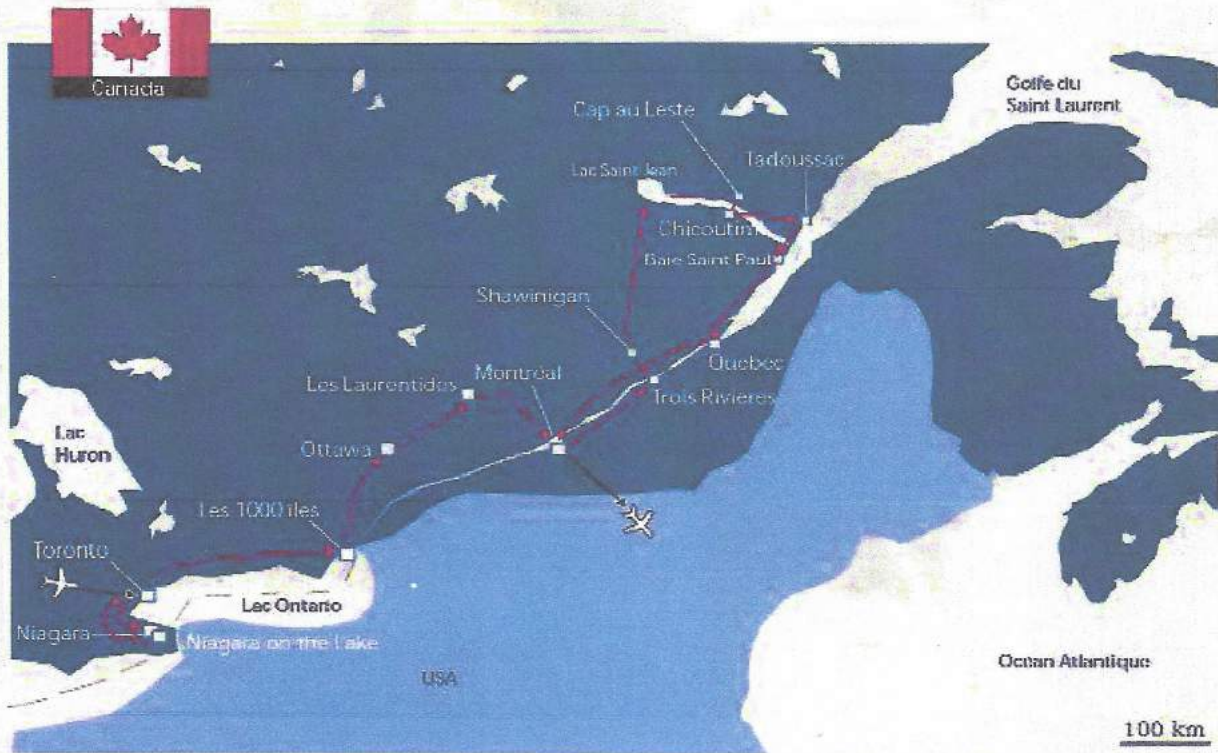
# CANADA

« QUEBECOIS »



DE TORONTO A MONTREAL





## « QUEBECOIS »

# « QUEBECOIS »

10 JOURS FRANCE / FRANCE

1ER JOUR FRANCE → TORONTO  
TORONTO / NIAGARA ( 130 Km – 02 h 00 )

CONVOCATION des participants à l'aéroport.

ASSISTANCE aux formalités d'embarquement.

ENVOL à destination de TORONTO.

DEJEUNER à bord.

ARRIVEE à TORONTO et ACCUEIL par votre guide.

TORONTO, capitale de l'Ontario depuis 1867, est aujourd'hui la première ville du CANADA.

Il est difficile de croire que ce haut lieu des affaires, à la vie brillante, n'était en 1790 qu'un marécage. "York la boueuse" n'avait pour seul attrait que sa position stratégique sur le lac Ontario ; le fort York surveillait la bouillonnante frontière américaine.

DEPART pour NIAGARA FALLS, en contournant la pointe ouest du lac Ontario et en traversant le "fer à cheval d'or", le cœur industriel de la province.

NIAGARA est réputé pour ses chutes, merveille naturelle à la fois canadienne et américaine..

**DINER AU RESTAURANT PANORAMIQUE**  
d'où vous aurez une vue d'ensemble du site

A vous l'émerveillement de ces chutes illuminés et de ce spectacle que nous offre la nature


Quel plaisir de commencer le circuit par cette féerie de lumières qui vous tiendra éveillé avant une nuit réparatrice bercée de belles images

NUIT à l'hôtel.



02 EME JOUR	NIAGARA 	NIAGARA	( 30 mn )
	NIAGARA / TORONTO		( 130 Km – 02 h 00 )
	TORONTO / 1000 ILES		( 290 Km – 03 h 30 )

### Petit déjeuner continental



**Départ pour une CROISIÈRE** qui vous mènera au pied des deux cataractes.

Les chiffres à eux seuls avec une moyenne de **27 000 mètres cubes d'eau à la seconde**, ne saurait rendre l'énormité de ces chutes.

En fait, la **rivière NIAGARA** se divise en deux grandes cataractes, de part et d'autre de l'île de la Chèvre

; à l'est les chutes américaines « **le voile de la mariée** » (56m de haut et 327m de large) et

, à l'ouest l'impressionnant « **fer à cheval** » (53m de haut et 674m de large).

**PROMENADE A PIEDS près des chutes** afin de parfaire vos photographies sous différents angles car rien ne saurait ternir la **beauté de cette masse d'eau blanche** qui se précipite dans le vide, à mi-course entre le lac Erié et le lac Ontario.

**CONTINUATION vers TORONTO**  
en traversant un paysage de vignobles et vergers.

### DEJEUNER DANS UNE TAVERNE DANS LE VIEUX TORONTO

#### TOUR D'ORIENTATION DE TORONTO.

- **"THE OLD CITY HALL"**, grand bâtiment de style néo-roman avec une tour d'horloge et des gargouilles qui est devenu un palais de justice.

- **"THE NEW CITY HALL"**, œuvre de l'architecte finlandais Viljo Revell, se compose de deux corps de bâtiments verticaux, légèrement incurvés, au centre desquels on trouve la Chambre du Conseil. Une statue, l'archer, par Henry Moore, en embellit la cour.

- **LE PARLEMENT PROVINCIAL**, bâtiment en grès rose dans le plus pur style roman, et d'autres édifices gouvernementaux nichés au cœur de l'ovale du **QUEEN'S PARK**.

- **LA TOUR C.N.** de 544 m de haut, est une antenne de TV élégante et démesurée. C'est la plus haute construction sans appui au monde.





**LE QUARTIER CHINOIS** (多倫多華埠) est une enclave ethnique du centre-ville de Toronto, ayant une forte concentration de résidents d'origine chinoise et de commerces asiatiques s'étendant le long des rues Dundas Street West et Spadina Avenue.

Ses origines remontent à la fin du XIX siècle Il est aujourd'hui l'un des plus grands quartiers chinois d'Amérique du Nord

Un certain nombre de rues dans le quartier chinois sont traduites en chinois sur les plaques de rues, et ce depuis les années 1970

Les traductions sont essentiellement phonétiques et l'utilisation des caractères chinois est définie par la prononciation cantonaise

- **LE FINANCIAL DISTRICT** avec ses **grattes-ciels imposants**. Quartier d'affaires de la ville, il concentre les sièges sociaux de nombreuses entreprises canadiennes. Il est également la 8e place financière au monde; sa bourse est le Toronto Stock Exchange  
Il est délimité par Queen Street West au nord, Yonge Street à l'est, Front Street au sud et University Avenue à l'ouest

**DEPART** pour la très belle **région des 1000 îles**, par une route naturelle qui longe le fleuve Saint-Laurent et où vous apercevrez par endroits, de jolies scènes champêtres.

**La région des MILLE-ILES**, archipel de 1800 îles, s'étire dans le Saint-Laurent sur près de 80 km, et se partage entre le Canada et les Etats-Unis.

Les différents paysages rencontrés, font le régal des peintres par ce magnifique tableau naturel où les épicéas verts et les bouleaux argentés contrastent avec le granit rose des affleurements rocheux.



**TRANSFERT** et **INSTALLATION** à l'hôtel.

**DINER. NUIT** à l'hôtel.

03 EME JOUR

LES 1000 ILES



LES 1000 ILES ( 50 mn )

LES 1000 ILES / OTTAWA

( 160 Km – 02 h 00 )

Petit déjeuner continental.

**EMBARQUEMENT** pour une **CROISIERE**

**DECOUVERTE** d'un archipel d'îlots boisés, survolé par les cormorans et les hérons bleus et, où les modestes cabanes en rondins rivalisent avec les maisons secondaires cossues.



**CONTINUATION vers OTTAWA**, en longeant la lac Ontario et la rivière Lawrence.

**OTTAWA** est une agréable cité de parcs et de canaux, riche en musées et en monuments pittoresques.

Sa brève histoire est inscrite dans l'**architecture victorienne** des bâtiments parlementaires, Ottawa est une cité totalement bilingue.

**DEPART pour le marché de BYWARD MARKET**

Près du canal se trouve ce marché fermier inauguré en 1840.



Les fermiers sont aujourd'hui mélangés à des étalages d'artistes et artisans de la région qui vous proposent une jolie palette de leur savoir-faire

**DEJEUNER TYPIQUE AU MARCHE**

**TOUR D'ORIENTATION D'OTTAWA.**



- **LA COLLINE PARLEMENTAIRE**, comme à Londres, le **PARLEMENT** est une masse imposante de bâtiments néogothiques, restaurés au début du siècle à la suite d'un incendie. Cet ensemble surplombe la rivière des Outaouais.

- **LE MEMORIAL de la PREMIERE GUERRE MONDIALE** représentée par une arche de granit avec 22 soldats et des chevaux tirant un canon.

Cruelle ironie du sort, il fut inauguré par le **roi Georges VI** trois mois avant que n'éclate la deuxième Guerre.

- **LE CENTRE NATIONAL DES ARTS** abrite le ballet, l'opéra et le théâtre de la Capitale.

**DINER BUFFET.**

**TRANSFERT et INSTALLATION** à l'hôtel.

**NUIT** à l'hôtel.

**04 EME JOUR** OTTAWA / MUSEE CANADIEN  
OTTAWA / LES LAURENTIDES  
LES LAURENTIDES / MONTREAL

( 150 Km – 02 h 00 )  
( 130 Km – 01 h 45 )

Petit déjeuner continental.

**VISITE DU MUSEE CANADIEN DE L'HISTOIRE** (anciennement musée canadien des civilisations)

D'une architecture originale, qui épouse les formes ondoyantes de la rivière OUTAOUAIS

Divisé en plusieurs sections ce Musée, comprend entre-autres la Grande Galerie, la salle des Premiers Peuples


Le musée est dédié aux premiers peuples du Canada. La Grande Galerie est

**La Grande Galerie** consacré à la riche culture des Premiers Peuples de la côte Ouest du Canada

6 groupes amérindiens de l'ouest y sont représentés, ainsi que la plus grande collection intérieure de mâts totémiques du monde

Chacune des six maisons présente une communauté autochtone habitant le long de la côte de la Colombie-Britannique.

Au **Niveau 1**, les salles présentent des expositions portant principalement sur l'histoire, l'identité culturelle, l'expression artistique ainsi que le mode de vie traditionnel et contemporain des Premiers Peuples du Canada



**DEPART** pour la très belle région des Laurentides située au nord de Montréal.

La région des Laurentides est réputée pour sa villégiature, été comme hiver, fréquentée par les Montréalais. Le paysage est une pure merveille avec les lacs longs et étroits, alimentés par les cours d'eau glacés qui courent sur les pentes de granit, au milieu des bouleaux, des hêtres, des érables et des sapins.

**ARRIVEE au village de SAINT-JOVITE** aménagé avec beaucoup de charme au cœur d'une forêt.

**DEJEUNER AU VILLAGE**

**CONTINUATION VERS MONTREAL**, vaste métropole construite sur une île, au confluent de la rivière des Outaouais et du Saint-Laurent. C'est une cité dans laquelle il fait bon flâner.

**TRANSFERT** et **INSTALLATION** à l'hôtel.

**DINER** de spécialités Montréalaises : « **SMOKED MEAT** ».

**NUIT** à l'hôtel.

05 EMEJOUR MONTREAL / TROIS RIVIERES ( 140 Km – 01 h 45 )  
 TROIS RIVIERES / SHAWINIGAN ( 30 Km – 45 mn )

Petit déjeuner continental.

**Arrêt au marché Jean Talon** : Faites le plein de saveur et de fraîcheur. C'est en mai 1933 que fût inauguré le marché Jean Talon. Aujourd'hui vous y découvrirez un marché en pleine évolution suite à de nombreux agrandissements. De nouveaux produits, de nouvelles saveurs et de nouveaux producteurs sont à découvrir

#### VISITE GUIDEE de MONTREAL.

**ARRET** devant le **PARC OLYMPIQUE** où vous verrez le **stade et sa tour inclinée** de 190m de haut, datant des J.O de 1976.

**ARRET** devant le **BIODÔME**, spectaculaire musée de l'environnement avec les 4 grands écosystèmes des Amériques, en passant du chaud au froid, des forêts tropicales aux laurentiennes...

**LE VIEUX-MONTREAL**, en bordure du Saint-Laurent. Au XIX<sup>me</sup> siècle, ce secteur fut le théâtre d'une intense activité portuaire et c'est aujourd'hui l'un des vieux quartiers les mieux conservés d'Amérique du Nord.



De la **PLACE JACQUES-CARTIER**, vous embrasserez **L'HOTEL DE VILLE** où le Général de Gaulle prononça son fameux "Vive le Québec libre !"



**LE QUARTIER LATIN** et la **RUE SAINT-LAURENT** où vous découvrirez les différents groupes ethniques qui ont contribué à façonner le tissu culturel et social de Montréal.

**DEJEUNER dans le VIEUX-MONTREAL.**

**DEPART POUR TROIS-RIVIERES**

#### TOUR D'ORIENTATION.

Sans le commerce du bois et le développement des pâtes et papiers, la ville de Trois-Rivières ne serait pas ce qu'elle est aujourd'hui.

Depuis l'époque amérindienne, la position géographique de Trois-Rivières, à la croisée de rivières dominantes, fait de ce lieu un important poste d'échange et un endroit idéal pour le commerce du bois.

Trois-Rivières accueille plusieurs usines à papier, symboles de la nouvelle prospérité économique.



### DINER DANS UNE CABANE A SUCRE AVEC ANIMATION.

La Cabane à sucre Chez Dany, reflète bien la personnalité de son propriétaire éponyme; chaleur et dynamisme pure laine.

Vous vivrez et participerez à la tradition québécoise du Temps des sucres.

On vous fera visiter l'érablière en vous expliquant le procédé de fabrication du fameux sirop d'érable.

À table, une dégustation originale vous attend : Pâté de viandes, fèves au lard, oreille de crisse, jambon fumé à l'érable, crêpes au sirop, tire sur la neige...

Le tout animé par 1 chanteur-musicien folklorique qui vous invitera à prendre part aux chants et aux danses. Un moment de partage !

### INSTALLATION A VOTRE HOTEL

NUIT à l'hôtel.



## 06 ème et 7 ème jour deux choix possibles

### 01 èr choix

06 EME JOUR	SHAWINIGAN / ZOO ST FELICIEN	( 300 Km – 04 h 00 )
	ZOO ST FELICIEN / REGION LAC SAINT JEAN	( 120 Km – 01 h 30 )

Petit déjeuner continental.

DÉPART pour le lac Saint-Jean en suivant la vallée de la Mauricie.

Avec ses forêts, où l'on chasse l'original - le chevreuil - le petit gibier, et ses rivières torrentueuses, le **pays de Saint-Jean** est devenu une terre touristique.

ARRIVEE au **ZOO DE SAINT-FÉLICIEN**.

Déjeuner à votre arrivée.

Visite du **ZOO DE ST-FÉLICIEN**.

« Venez vivre l'aventure boréale. Au Zoo sauvage de St Félicien, vous pénétrez dans la forêt boréale où du carcajou à l'ours polaire, vous découvrirez les beautés et les richesses de la faune et de la flore

Que ce soit à pied ou à bord du train grillagé vous serez éblouis par la diversité et par l'authenticité du site. Le Boréalium vous préparera à vivre une expérience boréale inoubliable.



Vous verrez avec un œil neuf la partie pédestre et les Sentiers de la nature du Zoo « sauvage ».

En effet, comment comprendre le camouflage d'un animal si l'on n'est pas conscient du danger que représentent ses prédateurs ?

Comment saisir l'allure dépenaillée d'un caribou au printemps si l'on n'est pas conscient des mécanismes d'adaptation au froid ?



**PUIS CONTINUATION VERS CHICOUTIMI**

**INSTALLATION A L HOTEL**

**DINER ET NUIT**

<b>07 EME JOUR</b>	<b>REGION LAC ST-JEAN / BAIE ST PAUL</b>	<b>( 140 Km – 02 h 00 )</b>
	<b>BAIE ST PAUL / MONTMORENCY</b>	<b>( 80 Km – 01 h 10 )</b>
	<b>MONTMORENCY / ILE D'ORLEANS</b>	<b>( 10 Km – 20 mn )</b>
	<b>ILE D'ORLEANS / QUEBEC</b>	<b>( 20 Km – 30 mn )</b>

Petit déjeuner continental.



**DEPART POUR BAIE ST PAUL** en empruntant la route qui longe le parc national des grands jardins et la réserve faunique des Laurentides (route 381)

Pour apprécier à sa juste valeur cette petite ville nichée au creux d'une vallée qui a charmé tant d'artistes, nous vous suggérons une promenade dans ses rues parfois étroites, ponctuées de charmantes boutiques et de galeries d'art.

**VISITE DE BAIE ST PAUL** La rue St-Joseph, longeant la rivière du gouffre est à découvrir en raison des nombreuses maisons à toitures mansardées, architecture typique immortalisée par le peintre Clarence Gagnon

**DEPART pour MONTMORENCY**


**VISITE des CHUTE MONTMORENCY**

**MONTEE EN TELEPHERIQUE**

Cette chute de 83 m moins large mais plus haute que Niagara de 30m que celles de Niagara et la rivière qui l'alimente doivent leur nom à Champlain. Le site est doté d'un téléphérique, de passerelles et de sentiers offrant de très beaux panoramas.

**DÉJEUNER AU « MANOIR MONTMORENCY »**

unique restaurant panoramique à surplomber les chutes. De là, vous aurez une vue magnifique sur l'île l'Orléans et la ville de Québec.



**CONTINUATION** pour **L'Île d'Orléans** situé au cœur du pays de l'érable, bordé par le majestueux Fleuve St-Laurent.

#### **TOUR D'ORIENTATION DE L'ÎLE D'ORLEANS :**

Chantée par Felix Leclerc, elle est visitée autant par les Québécois que par les touristes qui retrouvent, au gré des 68 Km de route qui la ceignent, un écho du passé rural du **QUEBEC**.

Plusieurs maisons du XVIII<sup>m</sup>e et XIX<sup>m</sup>e siècle dans les villages pittoresques de l'île.

#### **VISITE DE LA CIDRERIE VERGER BILODEAU à ST PIERRE DE L'ÎLE**

Micheline L'Heureux Bilodeau, son mari Benoît et leurs enfants Josée et Claude se sont installés sur la ferme en 1982. et se spécialise dans la culture de la pomme, grâce à des pommiers nains et semi nains favorisés par un microclimat.

A l'automne 1997, l'entreprise innove en créant la première cidrerie de l'Île d'Orléans. et a débuté la fabrication de cidres, cidres de glace et mistelles en 1996.

Découvrez le magasin général qui vous permettra de choisir vos coups de cœur et d'emporter avec vous votre saveur de l'Île d'Orléans. »



#### **CONTINUATION VERS QUEBEC**

**TRANSFERT** et **INSTALLATION** à l'hôtel dans la région de Québec.

**DINER ET NUIT** à l'hôtel.

## **02 ème choix**

<b>06 EME JOUR</b>	<b>SHAWINIGAN / VAL JALBERT</b>	( 260 Km – 03 h 30 )
	<b>VAL JALBERT / CAP AU LESTE</b>	( 120 Km – 01 h 50 )

Petit déjeuner.

**DEPART** pour le **Lac St Jean** par la très belle route longeant de lourdes montagnes qui appartiennent à l'un des plus vieux massifs du monde, le Bouclier canadien.

Avec ses forêts, où l'on chasse l'original, le chevreuil et le petit gibier et ses rivières torrentueuses où l'on pêche, le pays de Saint-Jean est devenu une terre touristique

**Arrivée au village historique de VAL-JALBERT** qui fut fondé au tout début du XX<sup>m</sup>e siècle en bordure de la route ceinturant le Lac St-Jean.

Dates d'ouverture 2015 (sous réserve pour 2016) :  
Du 23 mai au 25 octobre 2015



**VISITE PROMENADE** dans les rues du **village-fantôme** où vous revivrez le miracle économique et le désastre de la Grande Dépression.



Son modèle architectural s'inspire de celui des **cités ouvrières américaines de la même époque**.

Une usine de pulpe à papier implantée au pied de la chute Ouiatchouan (72m) et alimentée par les chantiers forestiers avoisinants, constitue alors l'unique employeur des résidents du village.

#### **ASCENSION EN TELEPHERIQUE**

Rendez-vous derrière le moulin pour une ascension renversante en téléphérique! Il vous amènera au sommet de la chute Ouiatchouan, puis tout en haut de la montagne, d'où vous pourrez admirer la vue splendide sur le lac Saint-Jean.

Les plus aventureux peuvent continuer leur exploration à pied et emprunter les sentiers et escaliers pour voir la chute Maligne (qu'on appelle souvent «la deuxième chute»), et la rivière Ouiatchouan.

#### **DEJEUNER SUR PLACE.**

Départ vers **LE SAGUENAY** par la route panoramique qui longe l'imposant fjord du Saguenay, que vous pourrez admirer à votre guise tout au long du trajet.

Vous longerez le fjord du Saguenay qui est le seul fjord navigable en Amérique du Nord. D'une époustouflante beauté, c'est un lieu de prédilection pour les artistes du 7<sup>me</sup> art comme pour les amants de la nature attirés par ces falaises très découpées hautes d'une centaine de mètres.

Arrivée à Sainte-Rose-du-Nord, **un des plus beaux villages du Québec**.vous permettra de prendre des photos inoubliables du fjord du Saguenay, l'un des plus longs du globe, mais aussi l e plus méridional du monde.

Il présente un écosystème d'une diversité unique au monde.

Des falaises rocheuses d'une hauteur allant jusqu'à **457 mètres** plongent dans les eaux sombres du fjord.

Le chenal atteint à certains passages **1500 mètres** de large et sa profondeur moyenne est de **240 mètres**.

Au cœur de trois parcs nationaux, à l'aplomb du magistral fjord Saguenay, l'un des plus beaux **VILLAGES** du Québec vous accueille,

#### **CAP AU LESTE**

Un concentré d'émotions au cœur d'un territoire absolu.

**A l'aplomb du fjord du Saguenay, ce centre de villégiature est un lieu de séjours détente...**



**RANDONNEE PEDESTRE** sur un sentier d'interprétation du milieu naturel où des guides qualifiés sauront vous transmettre leur passion de la nature sauvage

**Ballade inoubliable** sur les hauteurs des falaises qui surplombent ce lieu magique que représentent ces fjords du nord creusés par la rivière Saguenay

**DAME NATURE** nous offre ce jour là l'un des plus belles créations dont elle a le secret

**DINER.**

**SOIREE GUIMAUVES AUTOUR DU FEU.**

**NUIT AU LODGE.**




07 ème JOUR	CAP AU LESTE / TADOUSSAC	( 130 Km 01 h 45 )
	TADOUSSAC  TADOUSSAC	( 03 h 00 )
	TADOUSSAC / BAIE ST PAUL	( 130 Km 01 h 45 )
	BAIE ST PAUL / REGION DE QUEBEC	( 90 Km 01 h 15 )

Petit déjeuner continental.

**Départ vers TADOUSSAC**, charmant petit port à l'embouchure du fleuve Saguenay.

Vous longerez de nouveau le majestueux fjord, ses paysages grandioses et ses secrets que vous dévoilera le guide

Vous passerez près des plus hautes falaises du fjord les falaises escarpées des caps Trinité et Éternité.



**ARRIVEE à TADOUSSAC**

## Croisière aux baleines sur le Saint-Laurent

**Balade où vous pourrez découvrir des bélugas, des baleines bleues...**

Horaire de départs des croisières aux baleines en 2016  
(sous réserve en 2017)

**Du 7 mai au 29 octobre un départ à 13h00**

**Du 21 mai au 15 octobre 2 départs à 10h00 et 13h00**

**DEJEUNER A TADOUSSAC****DEPART POUR BAIE ST PAUL**

Pour apprécier à sa juste valeur cette petite ville nichée au creux d'une vallée qui a charmé tant d'artistes, nous vous suggérons une promenade dans ses rues parfois étroites, ponctuées de charmantes boutiques et de galeries d'art.

**VISITE DE BAIE ST PAUL** La rue St-Joseph, longeant la rivière du gouffre est à découvrir en raison des nombreuses maisons à toitures mansardées, architecture typique immortalisée par le peintre Clarence Gagnon

**CONTINUATION VERS QUÉBEC.**

**TRANSFERT et INSTALLATION** à l'hôtel dans la région de Québec.

**DINER ET NUIT** à l'hôtel.

**08 EME JOUR QUÉBEC**

**QUÉBEC**  **LEVIS**  **QUÉBEC ( 20 min )**

**Petit déjeuner canadien.**

**VISITE GUIDÉE DE QUÉBEC :**

**LES FORTIFICATIONS** : elles datent du début du XIX ème siècle et sont protégées depuis la fin du siècle dernier. Québec est la seule ville fortifiée d'Amérique du Nord.


**LE PARC DES CHAMPS DE BATAILLE** plus connu sous le nom de **PLAINES D'ABRAHAM**

: c'est le site de la fameuse bataille de Québec de 1759 au cours de laquelle les Anglais écrasèrent les troupes du Marquis de Montcalm, qui y perdit la vie en même temps que le Général Wolfe.

**LA CITADELLE** : construite pour défendre la ville d'une invasion américaine qui n'eut jamais lieu !

**LA GRANDE ALLEE**, succession de terrasses de café et de restaurants, que vous longerez pour vous rendre à **L'ASSEMBLÉE NATIONALE**, dont l'architecture est rehaussée de statues dédiées aux personnages qui façonnèrent la vie politique de la province.

**LA BASILIQUE NOTRE DAME DE QUÉBEC** est le siège de la plus vieille paroisse catholique d'Amérique du Nord.





**LE CHATEAU FRONTENAC** domine la ville depuis 1892 comme une inutile forteresse.

Il porte le nom du Comte Louis de Frontenac, un gouverneur français du XVII<sup>ème</sup> siècle qui se mit à dos le clergé en encourageant la vente de Brandy aux Américains.

**DEJEUNER DE SAUMON DANS LA VIEILLE VILLE A QUEBEC**

Une promenade dans le quartier du **PETIT CHAMPLAIN** et sur **LA PLACE ROYALE** vous permettra de retrouver l'atmosphère de la Nouvelle France au XVII<sup>ème</sup> siècle.

C'est là que Samuel de Champlain fonda la ville en 1608.

**DEPART pour LEVIS**


**EXCURSION EN TRAVERSIER aller-retour (20 mn) du vieux port de Québec jusqu'à LEVIS** sur l'autre rive d'où vous aurez une vue panoramique sur la vieille cité et de ce point de vue vous comprendrez mieux le nom de la ville.

**DEBARQUEMENT**

Fin d'après-midi libre à Québec pour profiter de la ville

**DINER SUR LA GRANDE ALLÉE À QUÉBEC**

Nuit à l'hôtel dans la région de Québec.



**09 EME JOUR QUEBEC / MONTREAL ( 250 Km – 03 H 00 )**  
**MONTREAL → FRANCE**

Petit déjeuner continental.

**DEPART pour MONTREAL.**



**OPTION HYDRAVION EN MAURICIE**  
**( 20 MINUTES DE SURVOL**  
**QUAI À QUAI 90 CAD / par personne )**

À bord d'un hydrevion, vous ferez une tournée panoramique de la région où vous aurez peut-être la chance de voir des orignaux ainsi que d'autres animaux sauvages.

Imaginez, un territoire aux mille visages.

La région de Mauricie étale une panoplie de charmes. Elle offre, en plus de ses panoramas saisissants, un éventail d'attraits et d'équipements touristiques de qualité et des plus diversifiés constituant une destination touristique par excellence.

**DÉJEUNER.**

Selon votre horaire de vol, temps libre pour les derniers « magasinages » dans la ville souterraine.

**TRANSFERT** à P. E TRUDEAU, aéroport de MONTREAL.

**ASSISTANCE** aux formalités d'embarquement par votre représentant **SYLTOURS**.

**ENVOL** à destination de la **FRANCE**.

**REPAS** et **NUIT** à bord



**10 EME JOUR FRANCE**

**Petit déjeuner à bord.**

**ARRIVEE** en France.

Ce programme est donné à titre indicatif et peut subir des modifications sur place. Ces changements effectués par notre représentant Syltours seront toujours faits au mieux, dans l'esprit du programme initial.

**FIN DE NOS PRESTATIONS**



**SYLTOURS VOUS SOUHAITE  
UN BON VOYAGE**



10 JOURS

# CANADA

SYLTOURS

QUEBECOIS

Programme étudié pour : CLUB DE L'AMITIE DE VERNET LES BAINS

## NOTRE PRIX COMPREND :

### → TRANSPORTS

- Le transfert en Autocar Aller Retour Vernet les Bains / Aéroport de Toulouse ou Barcelone
- Le transport aérien TOULOUSE / TORONTO - MONTREAL / TOULOUSE sur vols Réguliers avec escales (possibilité de départ depuis BARCELONE)
- Les transferts aéroport/hôtel/aéroport
- Un autocar climatisé durant votre circuit.
- L'assistance aéroport par notre représentant SYLTOURS
- Les taxes d'aéroport incluse à ce jour.

### 🏠 HOTELS

- **HEBERGEMENT** : Pension complète en hôtel de 1ère catégorie et catégorie supérieure (Taxes Incluses)
- La pension complète selon programme du dîner du 1<sup>er</sup> jour au déjeuner du 09<sup>ème</sup> jour
- Le thé ou le café lors des repas



### Les Incontournables

- NIAGARA Croisière maid of the mist
- TORONTO Tour d'orientation
- GANANOQUE Croisière aux 1000 îles
- OTTAWA Tour d'orientation
- OTTAWA Musée Canadien de l'histoire
- MONTREAL Visite guidée
- TROIS RIVIERES Tour d'orientation
- STE ROSE Croisière sur le Saguenay
- ST FELICIEN visite du Zoo
- VAL JALBERT visite du site montée en téléphérique
- TADOUSSAC croisière aux baleines
- CHUTE DE MONTMORENCY visite + téléphérique
- QUEBEC Visite guidée
- QUEBEC : Traversier Lévis /Québec

### Nos +

- NIAGARA Dîner restaurant panoramique
- TORONTO Déjeuner vieille ville
- OTTAWA Déjeuner marché BYWARD
- ST JOVITE Déjeuner dans les Laurentides
- MONTREAL Marché Jean Talon
- MONTREAL Déjeuner vieille ville
- MONTREAL Dîner smoked-meat
- TROIS RIVIERES Dîner animé cabane à sucre
- STE ROSE DU NORD pourvoirie cap au lesté
- BAIE ST PAUL Visite du village des peintres
- QUEBEC Déjeuner saumon vieille ville
- QUEBEC Dîner sur grande allée

### ① LES GARANTIES

- Guides locaux d'expression française pendant toute la durée du circuit
- Une pochette de voyage avec un guide touristique
- Une réunion d'information avec diaporama si souhaitée
- Les Assurances Responsabilité Civile et ACE EUROPE (Accident Rapatriement Bagages)
- Une Couverture médicale couvrant jusqu'à 75 000 Euros
- La garantie GROUPAMA : Garantie totale des fonds déposés
- **ASSURANCE ANNULATION INCLUSE**
- **POURBOIRES GUIDES ET CHAUFFEUR INCLUS**

MAI JUIN 2019

1750 € / Personnes

Base 40 participants en chambre double

Nous n'avons pas inclus vos boissons (**forfait 1** : Soda ou Eau minérale ou Jus 4€/boissons/repas // **forfait 2** : Soda, ou Eau minérale ou Bière Locale = 6€/boissons/repas // **forfait 3** : Bière locale ou Verre de Vin = 7€/boissons/repas), vos éventuelles chambres individuelles +290 €

Votre contact SYLTOURS: William PENE – [w.pene@syltours.fr](mailto:w.pene@syltours.fr) – 05.62.27.58.80

20/09/2017

Page N° 1

Proposition valable 45 jours à partir du 20/09/2017 / WP

[www.syltours.fr](http://www.syltours.fr)